

INFORME DE MONITOREO DE MEDIOS*

Fecha: 15/02/2024

Semananº07

Coordinación de Vigilancia Epidemiológica

*Vigilancia basada en eventos de interés epidemiológico mediante el monitoreo de medios abiertos de comunicación locales y nacionales.

Reporte de eventos:

Amenaza	Tema	Medio	Fecha	Resumen	Liga	Prioridad	Verificación
Social	Paro nacional de transportistas	El Sol de Cuernavaca	15 febrero 2024	Integrantes de la Asociación Mexicana de Organizaciones de Transportistas (AMOTAC) amaga con llevar a cabo bloqueos el jueves 15 de febrero en los principales puntos carreteros del país , ante la ola de inseguridad que vive este sector.	https://www.elsoldecuemavaca.com.mx/policiaca/paro-nacional-de-transportistas-este-15-de-febrero-en-morelos-11441007.html	Bajo	Ratificado
Biológico	Reforzar medidas de higiene	El Sol de Cuernavaca	14 febrero 2024	Ante el inicio de la Cuaresma, la Comisión para la Protección contra Riesgos Sanitarios del Estado de Morelos (Coprism) solicitó a la población fortalecer las medidas de higiene para prevenir enfermedades gastrointestinales .	https://www.elsoldecuemavaca.com.mx/local/cuarema-2024-piden-reforzar-medidas-de-higiene-11444395.html	Bajo	Ratificado
Industria	Mapa de parques industriales en Morelos	Diario de Morelos	14 febrero 2024	El mapa digital de los parques industriales que hay en Morelos está casi listo; fue elaborado por la Asociación de Industriales del Estado de Morelos (ADIEM) con la finalidad de promover a las empresas y de atraer nuevas inversiones a la entidad, con base en la disponibilidad de terrenos y las cadenas de valor que se pueden tener con la planta productiva ya instalada aquí.	https://www.diariodemorelos.com/noticias/alistan-mapa-de-parques-industriales-de-morelos	Bajo	Ratificado
Social	Falta de agua potable en Cuernavaca	Diario de Morelos	15 febrero 2024	Alrededor de 900 pobladores de las distintas colonias de Cuernavaca e integrantes de la Asociación Cívica Morelense Gustavo Salgado se manifestaron por el incremento de las tarifas en el agua potable y le exigieron al alcalde de la capital morelense, José Luis Urióstegui Salgado, que diera marcha atrás a este "atropello a la sociedad", pues en la actual administración la falta de agua ha sido el pan de cada día.	https://www.diariodemorelos.com/noticias/exigen-uri-stegui-un-alto-al-abuso-en-tarifas	Bajo	Ratificado
Violencia	Prevención del delito	Diario de Morelos	15 febrero 2024	Como parte de las acciones que coadyuvan a brindar mayor seguridad, el Ejecutivo estatal, encabezado por Cuauhtémoc Blanco Bravo, a través de la Comisión Estatal de Seguridad Pública (CES), ha reforzado diversos programas en beneficio de las y los morelenses.	https://www.diariodemorelos.com/noticias/refuerza-cuauht-moc-blanco-prevencion-del-delito	Bajo	Ratificado
Violencia	Cobro de agua potable	La Unión	15 febrero 2024	Integrantes de la Asociación Cívica Morelense "Gustavo Salgado Delgado" arribaron al Museo de la Ciudad de Cuernavaca (MuCiC) para exigir que se atienda su demanda de dotación y cobro justo de agua potable.	https://www.launion.com.mx/morelos/avances/noticias/244400-demanda-asociacion-civica-morelense-dotacion-y-cobro-justo-de-agua-potable-bloquea-avenida.html	Bajo	Ratificado
Social	Confirman huelga en el STAUDEM	La Unión	15 febrero 2024	Carlos Alberto Ortega Ojeda, secretario general del Sindicato de Trabajadores Administrativos de la Universidad Autónoma del Estado de Morelos (STAUDEM), informó que el próximo 20 de febrero se realizará una asamblea general en espera de una mejor propuesta de la rectoría y allí se decidirá si se ratifica la decisión de huelga o se prorroga el paro de labores.	https://www.launion.com.mx/morelos/sociedad/noticias/244442-el-20-asamblea-del-stauaem-para-confirmar-huelga.html	Bajo	Ratificado
Social	Confirman huelga en el STAUDEM	La Unión	15 febrero 2024	Con el propósito de frenar la propagación de enfermedades respiratorias de origen viral , la Presidenta Municipal del Ayuntamiento de Temixco, Juanita Ocampo Domínguez , ha instruido al Síndico Municipal, Andrés Duque, junto con los miembros del cabildo, a tomar medidas preventivas .	https://www.launion.com.mx/morelos/sociedad/noticias/244302-cubrebocas-obligatorio-temixco-refuerza-prevencion-de-enfermedades-respiratorias.html	Bajo	Ratificado



<http://ssm.gob.mx>



Servicios de Salud Morelos



@MorelosSalud

Callejón Borda N°3 Col. Centro C.P. 62000
Teléfono (777) 312 62 31 / 314 33 36 ext. 222

**Calle Gómez Azcárate No. 205, Col. Lomas de la Selva
C.P. 62270, Cuernavaca, Morelos. Tel.: 777 102 25 56**

Amenaza	Tema	Medio	Fecha	Resumen	Liga	Prioridad	Verificación
Biológico	Peste bubónica en EUA (Oregón)	El Sol de Cuernavaca	15 febrero 2024	Una persona en el condado de Deschutes, Oregón, fue diagnosticada con peste bubónica, convirtiéndose en el primer caso confirmado del estado de esta rara infección bacteriana desde 2015.	https://cnnespanol.cnn.com/2024/02/13/identifican-caso-pestes-bubonica-oregontrax/	Bajo	Ratificado
Biológico	Peste bubónica en EUA (Oregón)	El Universal	15 febrero 2024	Las autoridades del condado de Deschutes emitieron la semana pasada un comunicado señalando que un "residente local" resultó infectado con la peste. La probable fuente de infección es el gato del paciente, que también mostró síntomas: un absceso (una bolsa de pus, normalmente indicativa de infección) que hubo que drenar.	https://www.eluniversal.com.mx/mundo/confirman-en-oregon-el-primer-caso-humano-de-pestes-bubonica-desde-2015/	Bajo	Ratificado
Biológico	Casos de fiebre Oropouche en las Américas	Fundación O	15 febrero 2024	El 2 de febrero la OPS/OMS ha lanzado una alerta epidemiológica debido al aumento en los últimos meses de la detección de casos de fiebre de Oropouche en algunas áreas de la Región de las Américas. Por lo que comparte con los Estados Miembros recomendaciones para el diagnóstico diferencial de este virus y recomienda reforzar las medidas de control vectorial y de protección personal de la población a mayor riesgo.	https://fundacionio.com/virus-oropouche-en-las-americas-opsoms/	Bajo	Ratificado
Biológico	Evaluación de riesgos Virus Oropouche en las Américas	OPS	15 febrero 2024	Evaluación de Riesgos para la salud pública relacionada con el virus Oropouche (OROV) en la Región de las Américas	https://www.paho.org/es/documentos/evaluacion-riesgos-para-salud-publica-relacionada-con-virus-oropouche-orov-region	Bajo	Ratificado



<http://ssm.gob.mx>



Servicios de Salud Morelos



@MorelosSalud

Callejón Borda N°3 Col. Centro C.P. 62000
Teléfono (777) 312 62 31 / 314 33 36 ext. 222

**Calle Gómez Azcárate No. 205, Col. Lomas de la Selva
C.P. 62270, Cuernavaca, Morelos. Tel.: 777 102 25 56**

INFORME DE RIESGOS METEOROLÓGICOS

Fecha: 15/02/2024

Semanas N°07

Coordinación de Vigilancia Epidemiológica

Fuente: Servicio Meteorológico Nacional de México, CONAGUA. <https://proteccioncivil.morelos.gob.mx/>

ENTRADA DE HUMEDAD DEL OCÉANO PACÍFICO, ORIGINARÁ LLUVIAS EN ZONAS DEL OCCIDENTE, NORTE, NORESTE Y ORIENTE DEL TERRITORIO NACIONAL

Este día, una **vaguada polar** se aproximará a la Península de Baja California; la **entrada de humedad** generada por la **corriente en chorro subtropical**, en interacción con **canales de baja presión** extendidos sobre el norte, noreste y occidente de la República Mexicana, producirán lluvias muy fuertes en zonas de Nuevo León, Tamaulipas, Durango, Sinaloa y Nayarit, además de intervalos de chubascos y lluvias puntuales fuertes en zonas de las regiones mencionadas, además de lluvias aisladas y chubascos en el centro, oriente y sur del país. Así mismo, se prevé la caída de **nieve o aguanieve** en la cima del volcán Nevado de Colima, así como en sierras de Chihuahua y Durango. Por otra parte, un **canal de baja presión** sobre el sureste mexicano y la Península de Yucatán, aunado al **ingreso de humedad** del Golfo de México y Mar Caribe, generarán lluvias y chubascos en dichas regiones. Finalmente, se prevé gradual ascenso de las temperaturas vespertinas en la costa del Pacífico sur y el sureste del país, incluida la Península de Yucatán.

Las lluvias fuertes a puntuales muy fuertes podrían originar el incremento en los niveles de ríos y arroyos, así como generar encharcamientos, inundaciones y deslaves.

Los bancos de niebla o neblinas podrían ocasionar reducción de la visibilidad en tramos carreteros.

Las temperaturas muy frías a gélidas podrían generar el congelamiento de la carpeta asfáltica.

Temperaturas mínimas de -5 a 0 °C con heladas en:

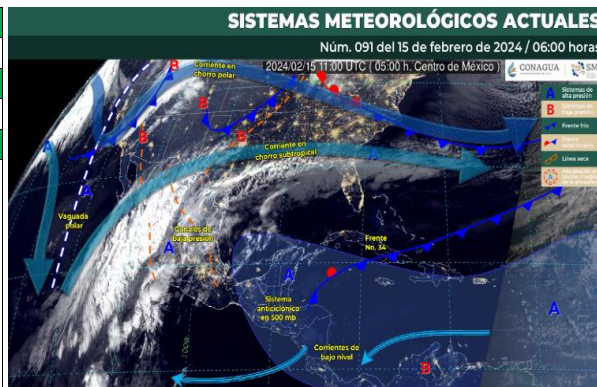
Morelos, Tlaxcala y Puebla.

Temperaturas Máximas de 30-35 °C:

Morelos, Oaxaca (costa), Chiapas (sur).

Pronóstico en región Mesa Central:

Cielo medio nublado a nublado, con lluvias puntuales fuertes en Guanajuato, chubascos en Puebla y lluvias aisladas en Querétaro e Hidalgo, **sin lluvia en Tlaxcala y Morelos**. **Ambiente matutino fresco, y frío en zonas altas de Guanajuato, Querétaro, Hidalgo, Tlaxcala, Puebla y Morelos**. Por la tarde, ambiente templado a cálido, y caluroso en zonas de Morelos. Viento de dirección variable de 10 a 25 km/h en la región, con rachas de 40 a 60 km/h y *posibles tolvaneras* en Guanajuato, Querétaro, Hidalgo, Tlaxcala y Puebla, así como rachas de 30 a 40 km/h en zonas de Morelos.



Recomendaciones de Protección Civil

TEMPERATURAS BAJAS:

- Al salir de un lugar caliente debes cubrirte boca y nariz para evitar aspirar el aire frío; los cambios bruscos de temperatura pueden afectar el sistema respiratorio.
- Limitar la cantidad de tiempo al aire libre, ya que las exposiciones prolongadas al aire frío pueden producir hipotermia y en casos extremos congelación.
- Alimentarse sanamente en invierno procurando ingerir una mayor cantidad de calorías, vitaminas, líquidos (de preferencia tibios), frutas y nueces, manteniendo sus horarios de alimentación.
- Mantener una ventilación adecuada en caso de usar algún calefactor, horno, chimenea o calefactores, para evitar intoxicaciones por monóxido de carbono, no encender anafres o braseros dentro de lugares cerrados o con mala ventilación, mantener alejado de los niños.
- Los niños, adultos mayores y enfermos crónicos son más vulnerables, ten especial cuidado con ellos y cobíjalos.

Nivel de riesgo bajo

No existe riesgo meteorológico para la población en general, aunque sí para alguna actividad concreta (fenómenos meteorológicos habituales) o localización de alta vulnerabilidad, por ejemplo, zonas altas de Morelos con mayor exposición a bajas temperaturas.



<http://ssm.gob.mx>



Servicios de Salud Morelos



@MorelosSalud

Callejón Borda N°3 Col. Centro C.P. 62000
Teléfono (777) 312 62 31 / 314 33 36 ext. 222

**Calle Gómez Azcárate No. 205, Col. Lomas de la Selva
C.P. 62270, Cuernavaca, Morelos. Tel.: 777 102 25 56**

INFORME DE MONITOREO VOLCÁNICO Y SISMOLÓGICO

Fecha: 15/02/2024

Semanan°07

Coordinación de Vigilancia Epidemiológica

Fuente: Servicio Sismológico Nacional, UNAM. / Centro nacional de Prevención de Desastres (CENAPRED)-SEGOB, SENEAM-SCT y NOAA.

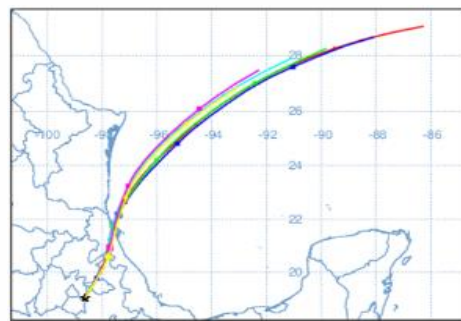
En las últimas 24 horas, mediante los sistemas de monitoreo del volcán Popocatepetl, Se detectaron **63 exhalaciones** y **560 minutos de tremor de alta frecuencia y de baja amplitud**. Hoy a las **8:30 h** (tiempo local), el Centro Nacional de Comunicación y Operaciones de Protección Civil (**Cenacom**) reportó ligera **caída de ceniza** en los municipios de **Nativitas, Santa Isabel Tetlatlahuaca, Tlaxcala, Santa Ana Chiautempan y Zacatelco**, estado de **Tlaxcala**.

NIVEL DE ALERTA	SEMAFORO	AMARILLO-FASE 2	RECOMENDACIONES PARA LA FASE AMARILLO FASE 2
	<p>El volcán presenta incremento en su actividad, con explosiones esporádicas:</p> <ul style="list-style-type: none"> Pluma continúa de vapor de agua y gas. Caída de ceniza leves a moderadas en poblaciones cercanas. Lanzamiento de fragmentos incandescentes y posibilidad de flujos piroclásticos de corto alcance asociado a las explosiones. Crecimiento y destrucción de domos de lava. Flujos de lodo o escombros de corto alcance. 		<ol style="list-style-type: none"> Continuar con el radio de seguridad de 12 km, por lo que la permanencia en esa área no está permitida. Controlar el tránsito entre Santiago Xalitintla y San Pedro Nexapa, vía Paso de Cortés. A las autoridades de Protección Civil, mantener sus procedimientos preventivos, de acuerdo con sus planes operativos. A la población se le recomienda eleva la atención a los avisos de las autoridades de su localidad y se exhorta a no acercarse al volcán, y mucho menos al cráter. Mantenerse fuera de cañadas ante posibles flujos de lodo, principalmente en temporada de lluvias.

PRONOSTICO DE CAIDA DE CENIZA

En caso de una exhalación de ceniza volcánica, el pronóstico de trayectoria hacia el **nor-noreste** (simulando exhalación cada hora en las próximas 6 horas), a su paso por la zona oeste, noroeste y norte del estado de Puebla; zona suroeste, centro-oeste y noroeste del estado de Tlaxcala; zona sureste del estado de Hidalgo; zona norte del estado de Veracruz y Golfo de México, para las **primeras 12 horas de pronóstico** (de las 09:00 a las 21:00 hora local). Posteriormente, para las **últimas 12 horas de pronóstico** (de las 21:00 a las 09:00 hora local del día siguiente), las trayectorias continuarán sobre la zona norte del estado de Veracruz y sobre el Golfo de México en donde concluirían.

SIN PRONOSTICO DE CAIDA DE CENIZA PARA EL ESTADO



SISMOS	<p>Se registró sismo de magnitud de 3.8 grados Richter, a las 04:03:29 hrs con localización del epicentro a 32 km al noreste de Unión Hidalgo, Oaxaca.</p> <p>NO PERCIBIDO EN EL ESTADO DE MORELOS.</p>	
	<p>REPORTE DE DAÑOS A LA POBLACION</p> <p>PROTECCIÓN CIVIL</p> <p>Sin reporte de daños a la población ni a la infraestructura en salud.</p>	



<http://ssm.gob.mx>



Servicios de Salud Morelos



@MorelosSalud

Callejón Borda N°3 Col. Centro C.P. 62000
Teléfono (777) 312 62 31 / 314 33 36 ext. 222

**Calle Gómez Azcárate No. 205, Col. Lomas de la Selva
C.P. 62270, Cuernavaca, Morelos. Tel.: 777 102 25 56**

INFORME DE MONITOREO DE TEMPERATURAS Y CALIDAD DEL AIRE

Fecha: 15/02/2024

Semana N°07

Coordinación de Vigilancia Epidemiológica

Fuente: Comisión Estatal de Agua (CEAGUA)

PRONOSTICO DE TEMPERATURAS POR MUNICIPIO

Municipio	Min.	Max.	Municipio	Min.	Max.
Amacuzac	12°	34°	Tepalcingo	13°	33°
Cuautla	13°	32°	Ayala	14°	32°
Jiutepec	13°	32°	Huitzilac	03°	23°
Temixco	12°	33°	Tepoztlán	12°	30°
Tlaltizapan	12°	34°	Zacualpan	12°	28°
Axochiapan	13°	35°	Tlalquitenango	12°	36°
Cuernavaca	13°	31°	Puente de Ixtla	12°	35°
Jojutla	13°	36°			

TEMPERATURAS MÁXIMAS Y MÍNIMAS, ULTIMAS 24 HRS

Mínimas

Huitzilac	03° 23°
Tetela del Volcán	11° 23°
Totolapan	11° 25°
Ocuituco	12° 25°

Máximas

Tlalquitenango	12° 36°
Jojutla	13° 36°
Axochiapan	13° 35°
Zacatepec	17° 33°

CALIDAD DEL AIRE

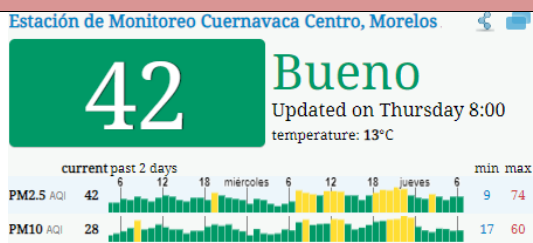
ÍNDICE AIRE Y SALUD

NIVEL DE RIESGO ASOCIADO

RECOMENDACIONES

**GRUPOS
SENSIBLES**

**PARA TODA
LA
POBLACIÓN**



Bajo

**Se considera que el
riesgo es mínimo.**

**Disfruta las actividades al
aire libre.**



<http://ssm.gob.mx>



Servicios de Salud Morelos



@MorelosSalud

Callejón Borda N°3 Col. Centro C.P. 62000
Teléfono (777) 312 62 31 / 314 33 36 ext. 222

**Calle Gómez Azcárate No. 205, Col. Lomas de la Selva
C.P. 62270, Cuernavaca, Morelos. Tel.: 777 102 25 56**

INFORME DE MONITOREO EPIDEMIOLÓGICO

Fecha: 15/02/2024

Semanan°07

Coordinación de Vigilancia Epidemiológica

Fuente: Jurisdicciones Sanitarias del estado de Morelos.

JURISDICCION SANITARIA I:

☞ AL MOMENTO DE ESTE REPORTE LA UIES ESTATAL NO HA RECIBIDO INFORME DE EVENTOS EXTRAORDINARIOS DE NOTIFICACION INMEDIATA POR PARTE DE LA JURISDICCION SANITARIA.

JURISDICCION SANITARIA II:

☞ AL MOMENTO DE ESTE REPORTE LA UIES ESTATAL NO HA RECIBIDO INFORME DE EVENTOS EXTRAORDINARIOS DE NOTIFICACION INMEDIATA POR PARTE DE LA JURISDICCION SANITARIA.

JURISDICCION SANITARIA III:

☞ AL MOMENTO DE ESTE REPORTE LA UIES ESTATAL NO HA RECIBIDO INFORME DE EVENTOS EXTRAORDINARIOS DE NOTIFICACION INMEDIATA POR PARTE DE LA JURISDICCION SANITARIA.



<http://ssm.gob.mx>



Servicios de Salud Morelos



@MorelosSalud

Callejón Borda N°3 Col. Centro C.P. 62000
Teléfono (777) 312 62 31 / 314 33 36 ext. 222

**Calle Gómez Azcárate No. 205, Col. Lomas de la Selva
C.P. 62270, Cuernavaca, Morelos. Tel.: 777 102 25 56**